

# SEMT Š

## OBSAH: NÁVRH ÚZEMNÍHO PLÁNU ÚZEMNÍ PLÁN OBCE SEMT Š ÚPLNÉ ZNĚNÍ PO VYDÁNÍ 1. ZMĚNY ZÁKLADNÍ LEN ÚZEMÍ

1:5000

Po izovatel: M. Ú. áslav

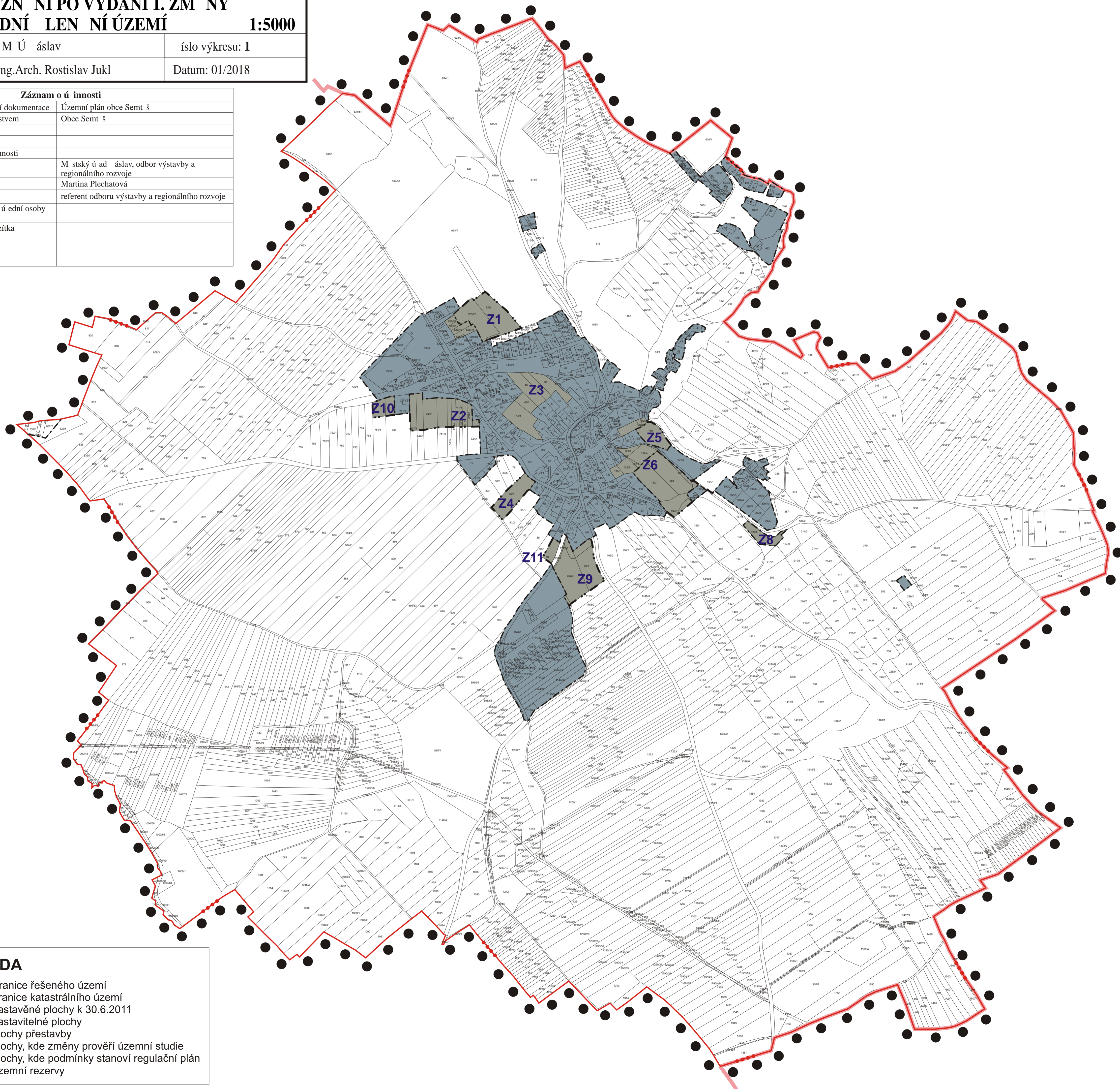
íslo výkresu: 1

Projektant: Ing.Arch. Rostislav Jukl





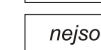
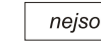


Datum: 01/2018

### Záznam o úinnosti

Územní plánovací dokumentace	Územní plán obce Semt Š
Vydaná zastupitelstvem	Obce Semt Š
Úsnesení č. j.	
dne	
Datum nabytí úinnosti	
Po izovatel	M. stský ú. ad. áslav, odbor výstavby a regionálního rozvoje
Jméno a p íjmení	Martina Plechatová
funkce	referent odboru výstavby a regionálního rozvoje
Podpis oprávn ěné ú ední osoby po izovatele	
Otisk ú edního razítka	



### LEGENDA

-  hranice řešeného území
-  hranice katastrálního území
-  zastavěné plochy k 30.6.2011
-  zastavitelné plochy
-  plochy přestavby
-  plochy, kde změny prověří územní studie
-  plochy, kde podmínky stanoví regulační plán
-  územní rezervy